







Westjordanland und Ostjerusalem 2021




Grenzen

-  Staatsgrenze
-  Waffenstillstandslinie 1949 („Green Line“)




Israelische Sperranlagen

-  fertig gestellt
-  in Planung
-  Sperranlage in Hebronn
-  Agrartor




Kontrollpunkte, Stützpunkte

-  Kontrollpunkt, ständig besetzt
-  Kontrollpunkt, zeitweilig besetzt
-  israelische Militärbasis

Palästinensische Autonomiegebiete



-  palästinensisches Selbstverwaltungsgebiet „Gebiet A“
-  palästinensisches Selbstverwaltungsgebiet unter Kontrolle des israelischen Militärs „Gebiet B“
-  vom israelischen Militär verwaltetes „Gebiet C“

Siedlungen im Westjordanland

-  palästinensische Siedlungen
-  Sitz der Autonomiebehörde (Fatah)
-  israelische Siedlungen

- 1 Alfei Menashe
- 2 Elkana
- 3 Barkan
- 4 Alei Zahav
- 5 Beit Arie-Ofarim
- 6 Har Adar
- 7 Giv'at Ze'ev
- 8 Kfar Adumim
- 9 Neve Daniel
- 10 Kiryat Arba
- 11 Metzadot Yehuda
- A. Altstadt von Jerusalem

Jerusalem

-  Ostjerusalem - von Israel beansprucht und seit 1980 annektiert
-  Jerusalem einschließlich der östlichen Stadtteile wird von Israel zu seiner vereinigten und unteilbaren Hauptstadt erklärt. Als Hauptstadt eines palästinensischen Staates beanspruchen gemäßigte Palästinenser-Organisationen Ostjerusalem und radikale Palästinenser-Organisationen die gesamte Stadt Jerusalem.

Israel

-  Israel
-  Siedlungen in Israel

Quelle: West Bank Access Restrictions, United Nations OCHA oPT

